No. 29

亀岡市都市計画図





行政区画

京都府
亀岡市

記号

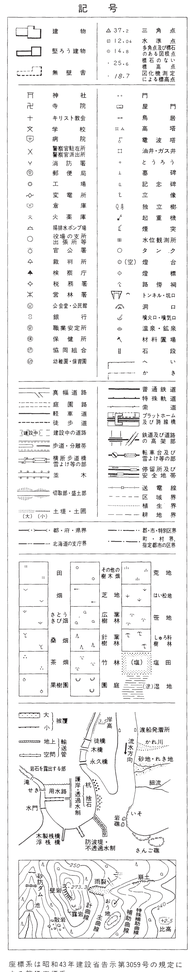

凡例

- 都市景観形成地区
- 湯の花温泉景観形成地区
- 自然景観形成地区
- 一般地区
- 一般地区（城下町地区）

座標系は昭和43年建設省告示第3059号の規定による第Ⅵ系座標系
投影は横メルカトル図法
図形に表示してある座標値はキロメートル単位
方眼は0.5キロメートル間隔
高さの基準は東京湾の平均海面
等高線の間隔は2メートル

株式会社かんこう調製

平成8年測量
撮影　平成5年9月
測図　平成8年11月 オートグラフA7，ステレオプロッターA8
現調　平成8年11月

1:2,500

0 100 200 300 400 500m

この測量成果は、建設省国土地理院長の承認及び助言を得て、同院所管の測量標及び測量成果を使用して得たものである。
（承認番号）平8．近公第 229 号

亀岡市

No. 29