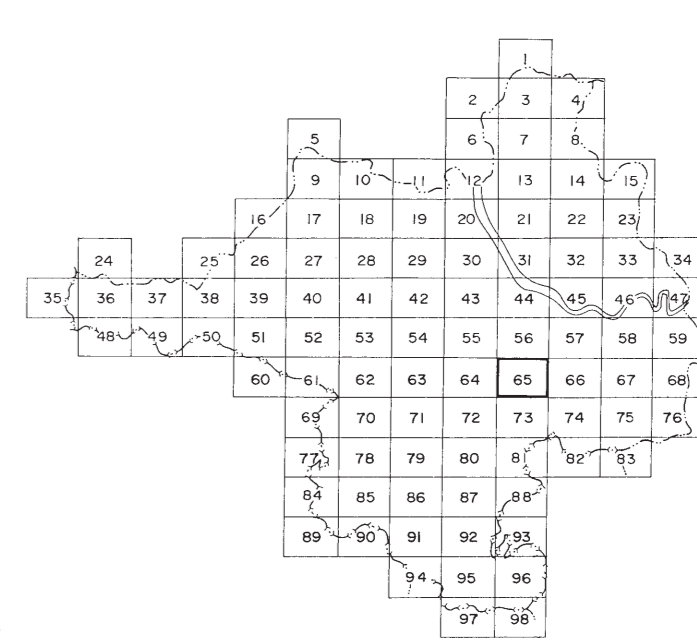
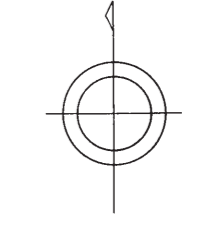


亀岡市都市計画図



行政区画
京都市
亀岡市



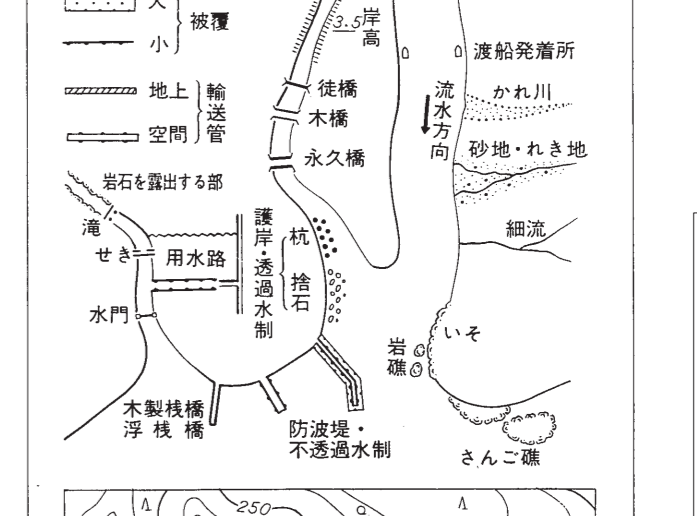
記号

△ 37.5	三角点	△ 12.24	水準点
□ 14.4	公設境界点	○ 25.4	公設境界点
○ 18.7	公設境界点	○ 18.7	公設境界点
○ 18.7	公設境界点	○ 18.7	公設境界点

田	田	田	田	田	田	田	田	田	田
...

——	普通道路	——	普通道路
——	特殊道路	——	特殊道路
——	歩道	——	歩道
——	遊歩道	——	遊歩道
——	自転車道	——	自転車道
——	河川	——	河川
——	水路	——	水路
——	境界線	——	境界線
——	境界線	——	境界線
——	境界線	——	境界線
——	境界線	——	境界線
——	境界線	——	境界線


田	田	田	田	田	田	田	田	田	田
...



- 凡例
- 都市景観形成地区
 - 湖の花温泉景観形成地区
 - 自然景観形成地区
 - 一般地区
 - 一般地区(城下町地区)

株式会社
か
ん
こ
う
製
図

平成 4 年測量
平成 11 年修正
編 制 平成 11 年 7 月
用 図 平成 11 年 8 月オートグラフィ A10, ステレオプロッター A8
現 調 平成 11 年 8 月



1:2,500

〔この測量成果は、建設省国土院院長の承認を得て測量院長の測量成果を
使用して得たものである(承認番号) 平11、近公 第 40 号〕

亀 岡 市