No. 64

亀 岡 市 都 市 計 画 図

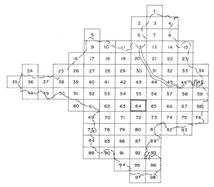

行政区画

京都府
亀岡市

記号



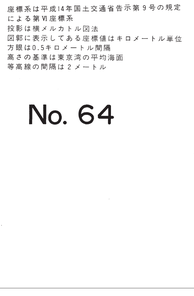

凡例

- 都市景観形成地区
- 湯の花温泉景観形成地区
- 自然景観形成地区
- 一般地区
- 一般地区（城下町地区）

平成 4 年 測量
平成 10 年 修正
平成 16 年 修正

撮影　平成 13 年 6 月
測図　平成 16 年 8 月 ステレオプロッター A8
現調　平成 16 年 7 月

1:2,500

0　100　200　300　400　500m

「平面直角座標値は、平成15年以降世界測地系に対応」

「この測量成果は、国土地理院長の承認及び助言を得て同院所管の測量標及び測量成果を使用して得たものである。（承認番号）平 16、近公　第 32 号」

座標系は平成14年国土交通省告示第９号の規定による第Ⅵ座標系
投影は横メルカトル図法
図郭に表示してある座標値はキロメートル単位
方眼は0.5キロメートル間隔
高さの基準は東京湾の平均海面
等高線の間隔は２メートル

株式会社 かんこう調製

亀　岡　市

No. 64