No. 42

亀 岡 市 都 市 計 画 図

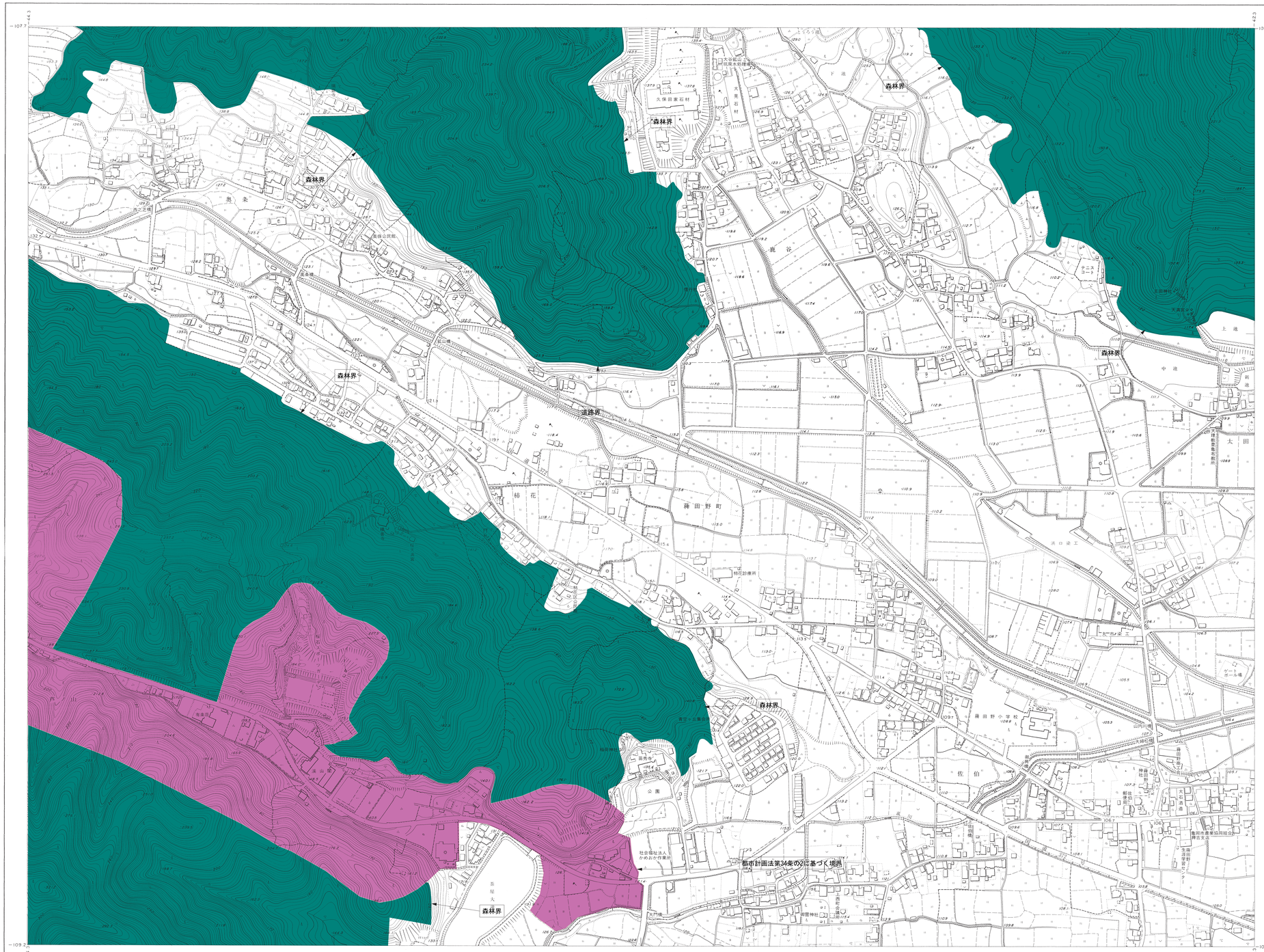

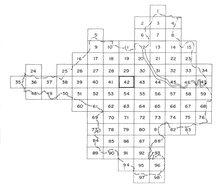

行政区画

京都府
亀岡市

記号

建物		三角点	△37.2
堅ろう建物		水準点	□12.04
無壁舎		地形図(昭和57年発行)による標高点	○14.8
		標高点	・25.4
		同右(電波方式)による標高点	187

神社		門	
寺		屋門	
キリスト教会		鳥居	
官公庁		高塔	
病院		電波塔	
警察官駐在所 警察官派出所		油井・ガス井	
消防署		とうろう	
郵便局		墓碑	
工場		記念碑	
変電所		立像	
発電所		独立樹	
火薬庫		起重機	
揚水ポンプ場		煙突	
役場の支所 出張所等		水位観測所	
官公署等		タンク	
裁判所		(変)燈台	
検察庁		燈標	
税務署		路傍碑	
営林署		トンネル・坑口	
公会堂・公民館		洞口	
銀行		滝及び滝口	
職業安定所		温泉・鉱泉	
保健所		材料置場	
協同組合		石段	
幼稚園・保育園		へい	
		かき	

県道		普通鉄道	
国道		特殊鉄道	
都道府県道		索道	
軽車道		プラットホーム及び跨線橋	
徒歩道		建設中の道路	
建設中の道路		鉄道及び道路が高架部	
歩道・分離帯		鉄道及び道路が地下部	
橋長5m以上の橋		停留所及び安全地帯	
橋長5m以下の橋		送電線	
並木		区域界	
切取部・盛土部		境界	
土堤・土囲		耕地界	
都・府・県界		郡・市・特別区界	
北海道の支庁界		町・村界 指定都市の区界	

田		その他の樹木畑	荒地
畑		芝地	田・松地
くわ畑		広葉樹林	笹地
桑畑		針葉樹林	しゅろ科植林
茶畑		竹林	(塩)湿田
果樹園		葦原	沼沢地

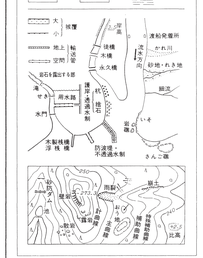

凡例

- 都市景観形成地区
- 湯の花温泉景観形成地区
- 自然景観形成地区
- 一般地区
- 一般地区(城下町地区)

株式会社かんこう調製

平成5年測量
平成11年修正

撮影　平成11年7月
測図　平成11年8月 オートグラフA10、ステレオプロッターA8
現調　平成11年8月

1:2,500

0　100　200　300　400　500m

「平面直角座標値は、世界測地系に対応」

「この測量成果は、建設省国土地理院長の承認を得て同院所管の測量成果を使用して得たものである（承認番号）平11．近公 第 40 号」

「この測量成果は、国土地理院長の承認及び助言を得て、同院所管の測量標及び測量成果を使用して得たものである。（承認番号）平15．近公第 58 号」

座標系は平成14年国土交通省告示第9号の規定による第Ⅵ座標系
投影は横メルカトル図法
図郭に表示してある座標値はキロメートル単位
方眼は0.5キロメートル間隔
高さの基準は東京湾の平均海面
等高線の間隔は2メートル

亀　岡　市

No. 42