No.75

亀 岡 市 都 市 計 画 図



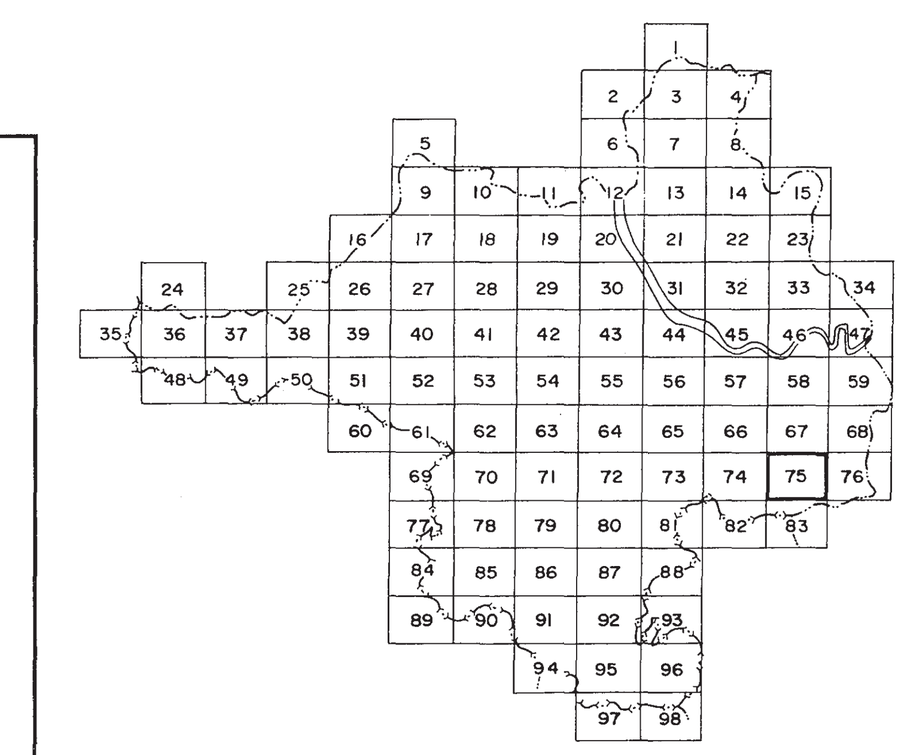

行政区画

京都府
亀岡市

記号

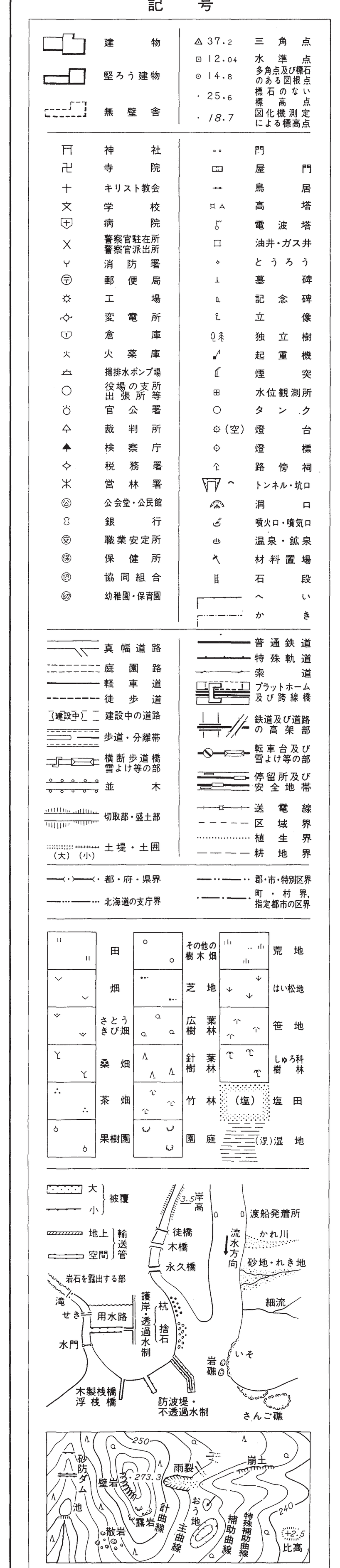

凡例

(青)	都市景観形成地区
(紫)	湯の花温泉景観形成地区
(緑)	自然景観形成地区
(白)	一般地区
(淡黄)	一般地区（城下町地区）

座標系は昭和43年建設省告示第3059号の規定による第Ⅵ座標系
投影は横メルカトル図法
図郭に表示してある座標値はキロメートル単位
方眼は0.5キロメートル間隔
高さの基準は東京湾の平均海面
等高線の間隔は２メートル

関西航測株式会社調製

平成５年測量
1.撮影　平成元年４月
測図　平成５年11月 オートグラフＡ７, ステレオプロッターＡ８
現調　平成５年12月

1:2,500

0　100　200　300　400　500m

この測量成果は、建設省国土地理院長の承認及び助言を得て、同院所管の測量標及び測量成果を使用して得たものである。
（承認番号）平５、近公第 155 号

亀　岡　市

No.75