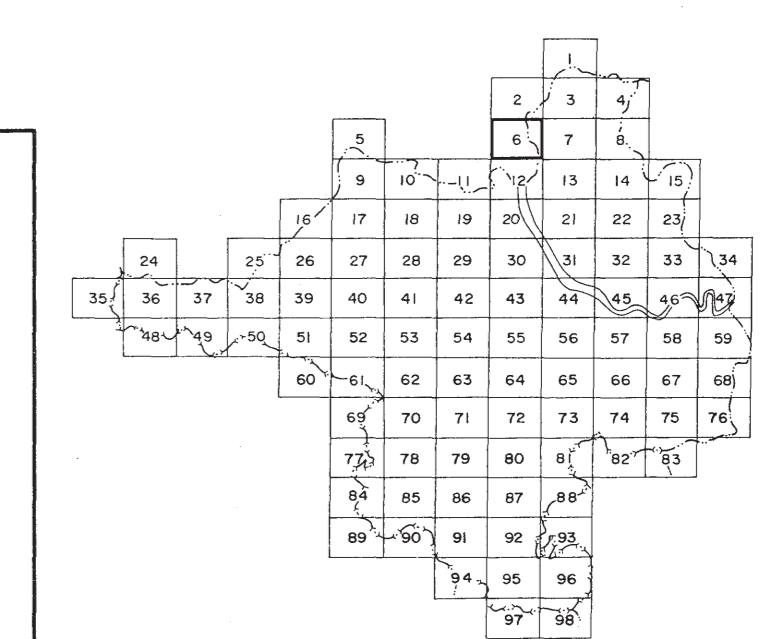
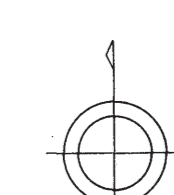



亀岡市都市計画図



行政区画



記号

△ 37.2	三角点
□ 12.04	水準点
○ 14.8	多角形の高程点
- 25.6	最も高い標高
- 18.7	最低標高

□	神社	○	門
□	寺院	□	庫
□	墓地	□	門
□	公園	□	橋
□	公民館	□	橋
□	学校	□	橋
□	診療所	□	橋
□	郵便局	□	橋
□	駅前広場	□	橋
□	公園	□	橋
□	公園	□	橋
□	公園	□	橋

——	普通道路
——	特殊道路
——	幹線道路
——	支線道路
——	歩道
——	建設中の道路
——	建設中の道路
——	建設中の道路
——	建設中の道路
——	建設中の道路
——	建設中の道路
——	建設中の道路
——	建設中の道路
——	建設中の道路

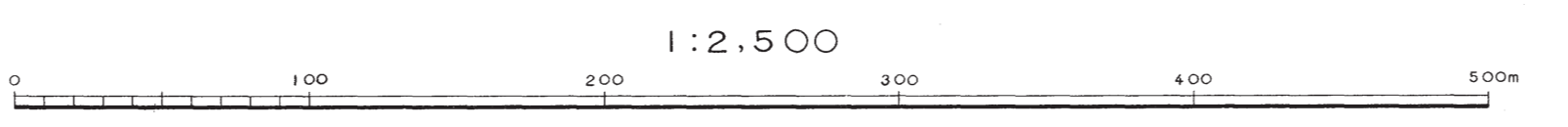


- 凡例**
- 都市景観形成地区
 - 湯の花温泉景観形成地区
 - 自然景観形成地区
 - 一般地区
 - 一般地区(城下町地区)

この測量は昭和62年建設省告示第3059号の規定による測量である。
 投影は楕円メルカトル図法
 図面に表示してある座標値はキロメートル単位の数値を示すメートル同様に
 高さの基準は東京湾の平均海面
 等高線の間隔は2メートル

株式会社かんこ測量

平成6年測量
 撮影 平成6年9月
 測図 平成6年10月オートグラフA7, ステレオプロッターA8
 現稿 平成6年10月



1:2,500

この測量成果は、建設省国土地理院の承認及び助費を得て、同院所管の測量標及び測量成果も使用して得たものである。
 (測量番号) 平6、近公第142号