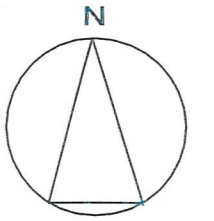




位置図



凡 例	
	指定区域
	空地

番号	指定しようとする区域の名称	指定しようとする土地の区域
亀概-18-1	口山団地(第一地区)	曾我部町穴太口山

地図発行年月日 平成17年11月

曾我部町 穴太