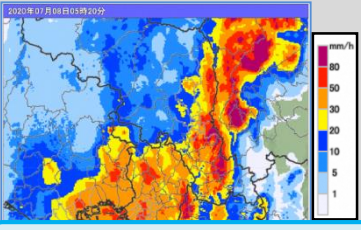


■キキクル（危険度分布）で、お住まいの地域の状況を確認しましょう

気象庁が提供する「キキクル（危険度分布）」は、大雨により重大な災害が発生するおそれのある状況で、お住まいの地域の危険度の高まりを地図上で色分けして表示し、危険度の高まりを一目で把握することができます。




2020年07月08日05時20分

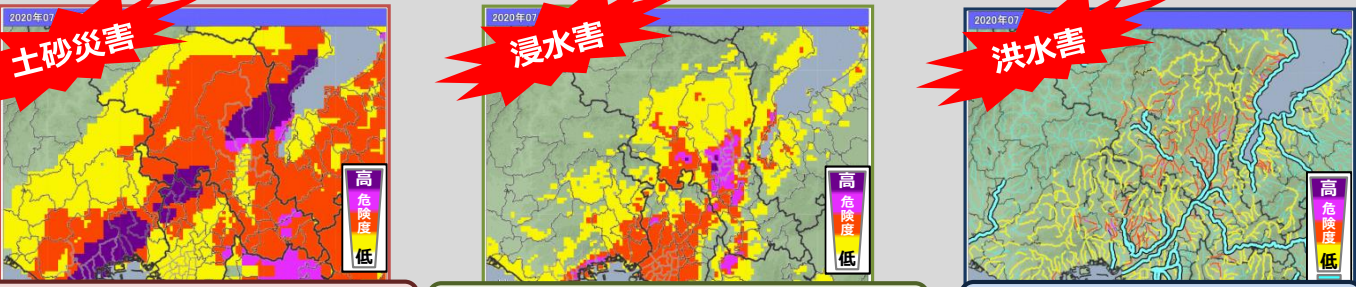
高解像度降水ナウキャスト(雨量分布)

スマートフォンからアクセスできる
亀岡市のキキクル
はこちらから→

キキクル 検索



～令和2年7月8日 亀岡市周辺の土砂・浸水・洪水キキクル～



土砂災害

浸水害

洪水害

土砂キキクル(大雨警報(土砂災害)の危険度分布)

浸水キキクル(大雨警報(浸水害)の危険度分布)

洪水キキクル(洪水警報の危険度分布)

「キキクル（大雨・洪水警報の危険度分布）」において、「極めて危険（濃い紫）」は命に危険が及ぶ災害がすでに発生していてもおかしくない状況です。このため、遅くとも「警戒（赤）」が出現した段階で高齢の方等は速やかに避難を開始し、一般の方は準備が整い次第、避難を開始する必要がある「非常に危険（うす紫）」の出現中に避難を完了することが重要です。

■気象庁等が発表する雨や河川の情報をもとに自主的に早めの避難をしましょう！

亀岡市の情報		避難情報等(警戒レベル)		気象庁等の情報		雨や河川の情報 (警戒レベル相当情報)	
警戒レベル	状況	とるべき行動	避難情報等	土砂災害の情報	洪水等の情報	キキクル (危険度分布)	
5	災害発生 又は切迫	命の危険 直ちに安全確保	緊急 安全確保	大雨特別警報 (土砂災害)	氾濫発生情報 大雨特別警報 (浸水害)	5 相当	5 相当
＜警戒レベル4までに必ず避難＞							
4	災害のおそれ高い	危険な場所から 全員避難	避難指示	土砂災害 警戒情報	氾濫危険 情報	極めて危険 非常に危険	4 相当
3	災害のおそれあり	危険な場所から 高齢者等は避難	高齢者等避難	大雨警報 (土砂災害)※1	氾濫警戒情報 洪水警報	警戒 (警報級)	3 相当
2	気象状況悪化	自らの避難行動 を確認	大雨・洪水注意報 (気象庁)	氾濫注意情報	注意 (注意報級)	2 相当	2 相当
1	今後気象状況 悪化のおそれ	災害への 心構えを高める	早期注意情報 (気象庁)	「避難情報に関するガイドライン」(内閣府) に基づき作成			

※1 夜間～翌日早朝に大雨警報(土砂災害)に切り替える可能性が高い注意報は、警戒レベル3（高齢者等避難）に相当します。

＜お問い合わせ先＞

[警戒レベル、避難情報に関すること] 亀岡市自治防災課 TEL: 0771-22-3131
 [キキクル（危険度分布）に関すること] 京都地方気象台 TEL: 075-841-3008
 (参考) 内閣府防災ホームページ「避難情報に関するガイドラインの改定(令和3年度)」
http://www.bousai.go.jp/oukyu/hinanjouhou/r3_hinanjouhou_guideline