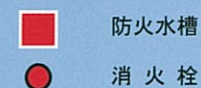
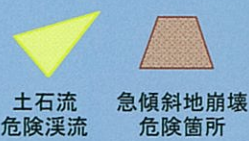


南條区・学ヶ丘区

土砂災害警戒情報



収容避難所



曾我部小学校[体育館]
曾我部町公民館
亀岡運動公園プール管理棟
南桑中学校[体育館]

臨時避難場所



京都学園大学

広域避難場所



亀岡運動公園

一時避難場所



春日部区公民館
寺区公民館
法貴区生涯学習センター
中部保育所
南條倶楽部
学ヶ丘区集会所
夫婦池区生涯学習センター



大飼川

唐池

法貴谷川

注意情報
法貴谷川右岸水害危険箇所
増水時注意!!

国道423号

中流水代橋

曾我部町公民館

曾我部小学校

曾我部大橋

夫婦池区生涯学習センター

注意情報
曾我谷川左岸水害危険箇所
増水時注意!!

注意情報

注意情報
曾我谷川流入水路
増水時注意!!

注意情報
曾我谷川左岸水害危険箇所
増水時注意!!

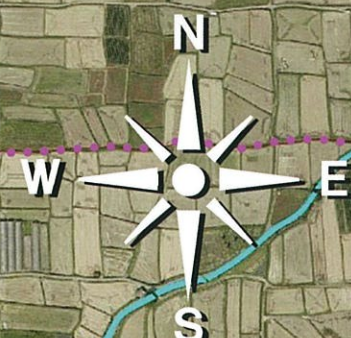
注意情報

注意情報
曾我部簡易水道跡
大地震発生時注意!!
建物が崩れると危険

学ヶ丘区集会所

注意情報
平成22年7月13日
土砂流出 要注意!!

注意情報
ため池:豪雨時注意!!



府道東掛小林線

南條倶楽部

医院

郵便局

薬局

駐在所

南條中央橋

洗心池

京都学園大学

東川

西条区・重利区

収容避難所 曾我部小学校[体育館]
曾我部町公民館
亀岡運動公園プール管理棟
南桑中学校[体育館]



臨時避難場所 京都学園大学



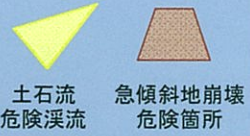
広域避難場所 亀岡運動公園



一時避難場所 春日部区公民館
寺区公民館
法貴区生涯学習センター
中部保育所
南條倶楽部
学ヶ丘区集会所
夫婦池区生涯学習センター

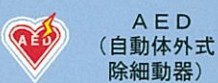


土砂災害警戒情報



防火水槽

消火栓



AED
(自動体外式除細動器)



区公民館・集会所

豪雨時浸水注意!!

注意情報

注意情報

府道東掛小林線
豪雨時冠水注意!!

注意情報

市道中山神原線道路側溝
清掃・バトロールが必要

注意情報

中山池からの水路
豪雨時注意!!

注意情報

豪雨時浸水注意!!

注意情報

鉄砲水・土石流
に注意!!

注意情報

市道中山神原線道路側溝
清掃・バトロールが必要

注意情報

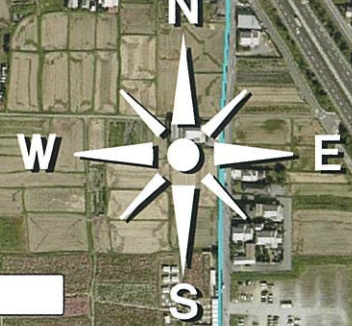
中山池が決壊すれば
下流に影響



穴太区・口山区

至 南桑中学校 ↑

プール管理棟



京都縦貫道

国道372号

体育館

亀岡運動公園

- 収容避難所**
- 曾我部小学校[体育館]
 - 曾我部町公民館
 - 亀岡運動公園プール管理棟
 - 南桑中学校[体育館]
- 臨時避難場所**
- 京都学園大学
- 広域避難場所**
- 亀岡運動公園
- 一時避難場所**
- 春日部区公民館
 - 寺区公民館
 - 法貴区生涯学習センター
 - 中部保育所
 - 南條倶楽部
 - 学ヶ丘区集会所
 - 夫婦池区生涯学習センター

- 土砂災害警戒情報**
- 土石流危険渓流
 - 急傾斜地崩壊危険箇所
- 防火水槽**
- 消火栓
- AED (自動体外式除細動器)**
- 区公民館・集会所**

中部保育所

金剛寺
地域の避難場所

金剛寺

穴太区会議所

穴太寺

穴太寺
地域の避難場所

西条区生涯学習センター

重利倶楽部

高屋川

寅池

新池

口山区生涯学習センター

犬飼川

下河原橋

小橋橋

曾我谷川

注意情報
寅池が決壊すれば
下流に影響する範囲

注意情報
犬飼川が決壊すれば
下流に影響する範囲

注意情報
過去の犬飼川決壊
場所と影響範囲

ヘリコプター発着場所

競技場

府道東掛小林線